

UCHWAŁA NR XXXI/261/09
Rady Miejskiej w Strzelcach Opolskich
z dnia 28 stycznia 2009 r.

w sprawie przyjęcia
„Planu Odnowy Miejscowości Kadłub na lata 2008-2014”

Na podstawie art. 18 ust.2 pkt 15 ustawy z dnia 8 marca 1990 r. o samorządzie gminnym (Dz. U. z 2001 r. Nr 142 poz. 1591, z 2002 r. Nr 23 poz.220 , Nr 62 poz. 558 , Nr 113 poz. 984, Nr 153 poz. 1271, Nr 214 poz. 1806 , z 2003 r. Nr 80 poz. 717 , Nr 162 poz. 1568, z 2004 r. Nr 102 poz. 1055 , Nr 116 poz. 1203, z 2005 r. Nr 172 poz. 1441, Nr 173 poz. 1457, z 2006 r. Nr 17 poz. 128, z 2007 r. Nr 173 poz. 1218, z 2008 r. Nr 180 poz. 1111 i Nr 223, poz. 1458)

Rada Miejska uchwała co następuje:

§ 1. Przyjmuje się „Plan Odnowy Miejscowości Kadłub na lata 2008-2014” stanowiący załącznik do niniejszej uchwały.

§ 2. Wykonanie uchwały powierza się Burmistrzowi Strzeliec Opolskich.

§ 3. Uchwała wchodzi w życie z dniem podjęcia.



PRZEWODNICZĄCA RADY

Teresa Smoleń



Załącznik do Uchwały Nr XXXI/261/09
Rady Miejskiej w Strzelcach Opolskich
z dnia 28 stycznia 2009 r.



PLAN ODNOWY MIEJSCOWOŚCI KADŁUB

na lata 2008 – 2014



GMINA STRZELCE OPOLSKIE



Spis treści:

	Str.
WSTĘP	2
1. Charakterystyka miejscowości Kadłub i kierunki jej rozwoju.....	3
2. Zasoby miejscowości.....	12
3. Analiza SWOT.....	16
4. Opis planowanych przedsięwzięć	18



W S T Ę P

Podstawą rozwoju miejscowości Kadłub jest Plan Rozwoju Miejscowości Kadłub, który określa możliwości i kierunki działania na lata 2007 - 2013. Dokument ten poddany został ocenie mieszkańców, a następnie uchwalony przez Zebranie Wiejskie.

Punktem wyjścia dla przygotowania Programu Odnowy Wsi jest dokonanie przez samych mieszkańców swoistego bilansu zasobów lokalnych. Inwentaryzacja zasobów została wykonana w układzie dziewięciu grup: zasoby przyrodnicze, zasoby kulturowe, obiekty i tereny, infrastruktura społeczna, infrastruktura techniczna, gospodarka i rolnictwo, środki finansowe i pozyskiwanie funduszy, mieszkańcy (kapitał społeczny i ludzki), informacje dostępne o wsi. Taki spis kapitałów pozwala na zidentyfikowanie zasobów, które mogą być wykorzystane w procesie rozwoju miejscowości oraz tych, które wyróżniają wieś i stanowią o jej niepowtarzalności.

Ważnym punktem Planu Rozwoju Miejscowości jest analiza SWOT, czyli określenie mocnych i słabych stron oraz szans i zagrożeń. Analiza została jeszcze poszerzona o wyodrębnienie istotnych atutów i barier rozwojowych, które będą miały największe znaczenie podczas realizacji Planu Rozwoju.



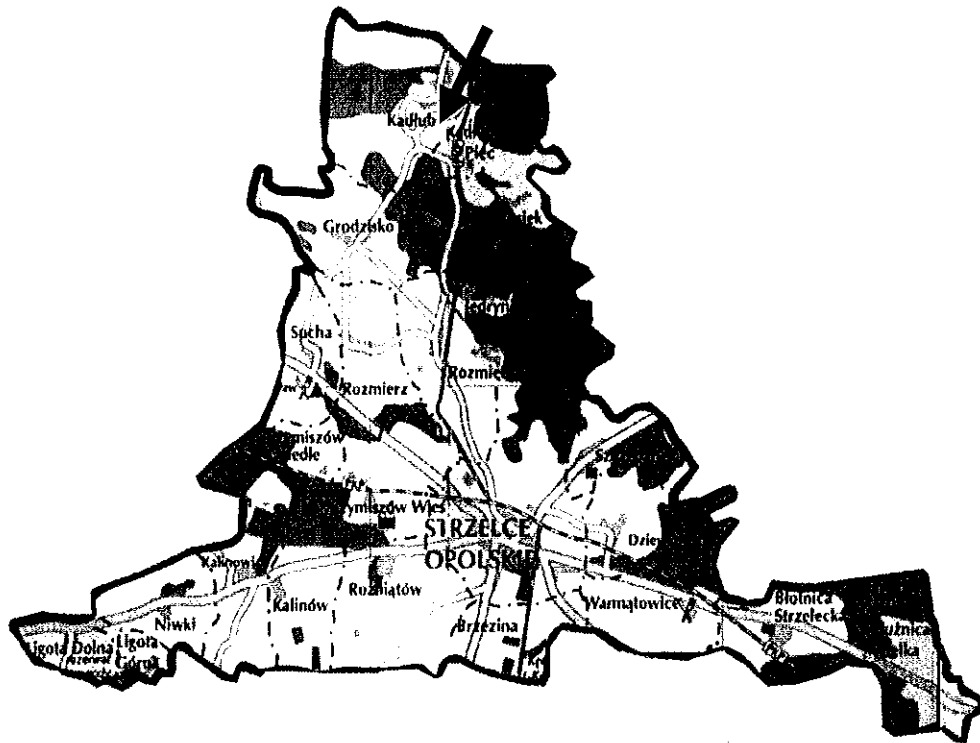
2. Charakterystyka miejscowości Kadłub i kierunki jej rozwoju.

Położenie

Wieś Kadłub położona jest na terenie Gminy Strzelce Opolskie, w Powiecie Strzeleckim, Województwo Opolskie.

Pod względem regionalizacji fizyczno-geograficznej Polski J. Kondrackiego (1998) obszar Kadłuba położony jest w granicach mezoregionu Równina Opolska, będącego częścią Niziny Śląskiej.

Wieś leży w granicach obszaru zabytkowego krajobrazu DOLINY MAŁEJ PANWI.



MAPA GMINY STRZELCE OPOLSKIE



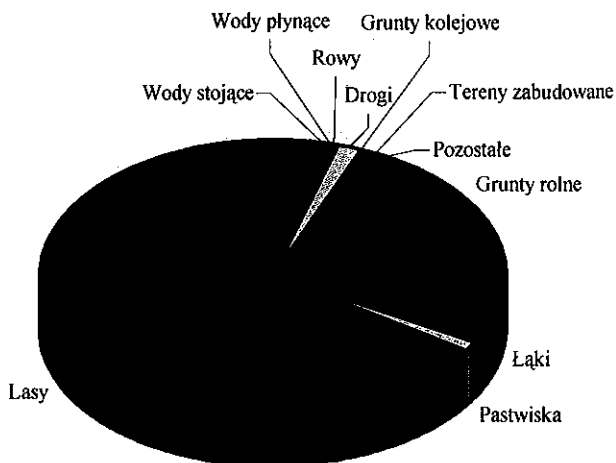
KADŁUB WRAZ Z PRZYSIÓLKAMI



Powierzchnia i struktura użytkowania gruntów

Powierzchnia ogólna obrębu geodezyjnego Kadłuba wynosi 2549 ha, a struktura użytkowania gruntów kształtuje się następująco:

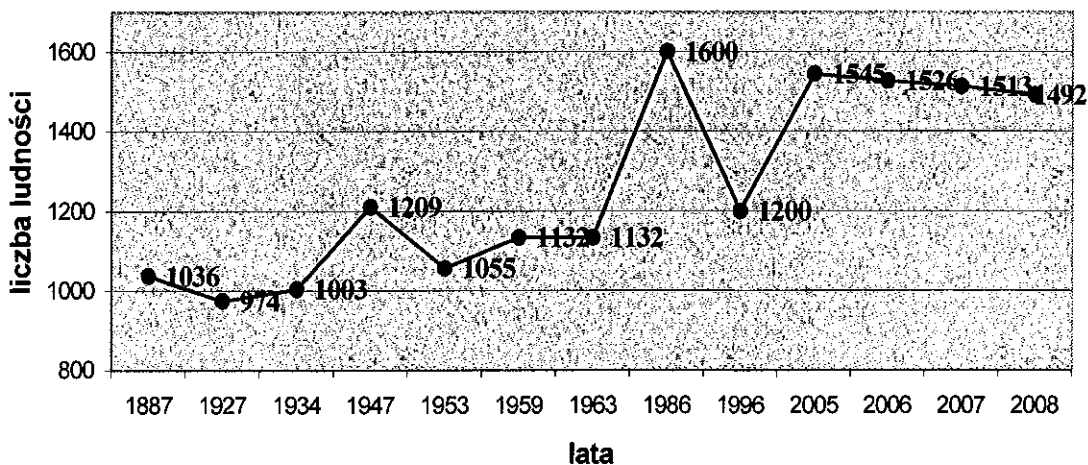
Grunty rolne	-	364 ha
Łąki	-	272 ha
Pastwiska	-	29 ha
Lasy	-	1744 ha
Wody stojące	-	22,5 ha
Wody płynące	-	5,3 ha
Rowy	-	10,4 ha
Drogi	-	37,9 ha
Grunty kolejowe	-	12 ha
Tereny zabudowane	-	38 ha
Tereny niezabudowane	-	0,6 ha
Tereny zielone	-	0,8 ha
Tereny różne	-	2,6 ha
Nieużytki	-	5 ha



Ludność

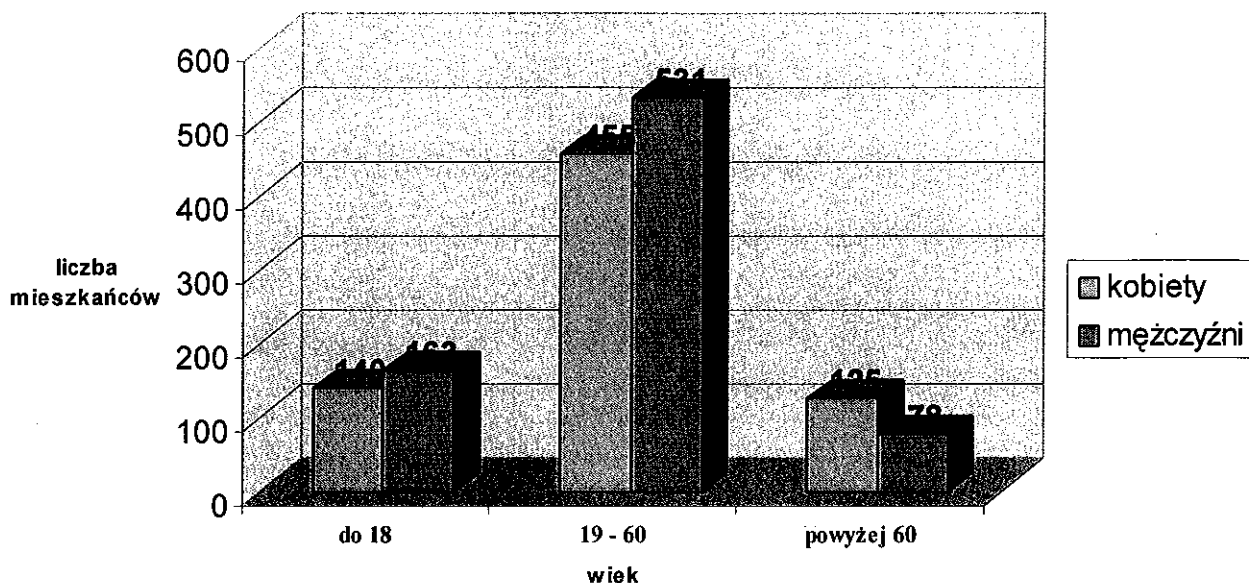
Kadłub zamieszkuje 1500 osób w tym 720 kobiet i 772 mężczyzn.

Liczba ludności w poszczególnych latach






Struktura wieku mieszkańców 2008 r.



Historia

Nazwa wioski pochodzi od wyrazu kadłub – wydrążony pień drzewa służący jak ocembrowanie studni lub jako naczynie do przechowywania zboża.

Pierwsza zachowana w dokumentach wzmianka pochodzi z 1375 r. Kolejny raz wspominany jest w 1429, kiedy właściciel Grodziska i okolicznych wiosek Mitzko von Gaschowitz podzielił swoje dobra pomiędzy trzech synów: Krzysztofa, Piotra i Bartłomieja. Wioska w 1665 r. stała się własnością Colonnów, potem trafiła w ręce rodu von Tenczin, a następnie Strachwitzów. Stanowiła ich własność do II wojny światowej. Mieszkańcy Kadłuba na przestrzeni dziejów doświadczani byli różnymi klęskami: powodziami, pożarami, a także zarazą cholery w 1873 r.



Kadłub około 1920 r.



Układ przestrzenny miejscowości i zabudowa

W Kadłubie na początku był folwark, bez wsi kmiecej. Zabudowania dworskie i gospodarcze wzniesiono nad brzegiem rzeki Jemielnicy.. Zachowane do dzisiaj obiekty pochodzą z początku XIX w. (dwór i 2 czworaki flankujące wjazd na dziedziniec przed dworem). W późniejszych czasach folwark zaczął obrastać zabudową rolno-robotniczą, która powstała wzdłuż ulicy Powstańców Śl. i Młyńskiej. Dziś istnieje w Kadłubie duża ilość i różnorodność obiektów zabytkowych , a układ przestrzenny wsi jest nieco przekształcony.

W ostatnim stuleciu pierwotny, ulicowy układ zabudowy wiejskiej, rozwinął się jako wielodrożny. Nowa zabudowa sytuowana została po północnej stronie folwarku i rzeki. Z budowa kolei relacji Strzelce – Kluczbork wiąże się powstanie przysiółków Kadłub Piec oraz Banatki Małe i Duże. Pierwszy z nich posiada układ ulicówki, a pozostałe są bezkształtne.



Kadłub z lotu ptaka

Rolnictwo

W Kadłubie istniejące gospodarstwa rolne ze względu na słabe gleby są nastawione na chów bydła mlecznego. Rolnicy są stowarzyszeni w Spółdzielni Mleczarskiej Rolników Śląskich. Płatników odprowadzających podatek rolny do Urzędu Miejskiego w Strzelcach Opolskich jest 125, jednak z wizji terenowej wynika, iż tylko około 30 faktycznie prowadzi gospodarstwo rolne, a cztery gospodarstwa stanowią jedyne źródło utrzymania domowników.



Gospodarka, instytucje i organizacje

W Kadłubie prowadzi działalność około 30 podmiotów gospodarczych. Największa firma zajmuje się budową hal produkcyjnych, oprócz tego jest piekarnia, kilka sklepów, 2 restauracje, firma handlująca maszynami rolniczymi i paszami, zakład kamieniarski i ślusarski, firma świadcząca usługi poligraficzne, kilka firma transportowych jak również świadczących usługi w branży budowlanej.

Wieś posiada aktualny plan zagospodarowania przestrzennego. Mieszczą się tutaj: Dom Pomocy Społecznej dla Dzieci, założona przez rolników Spółdzielnia Mleczarska Rolników Śląskich, Publiczna Szkoła Podstawowa i przedszkole, przychodnia lekarska, Dom Strażaka tzw. „Centrum Kulturalno-Rozrywkowe”, poczta, stacja wodociągowa zaopatrująca w wodę 4 miejscowości: Kadłub z przysiółkami, Osiek, Grodzisko i Spórok w gminie Kolonowskie. We wsi działa szereg organizacji m.in.: Rada Sołecka, Grupa Odnowy Wsi, Stowarzyszenie na Rzecz Rozwoju Wsi Kadłub, Ochotnicza Straż Pożarna, Ludowy Klub Sportowy Adamietz-Kadłub, Koło Mniejszości Niemieckiej.

Kultura

Wydarzenia społeczno-kulturalne związane są głównie z tradycjami śląskimi. Od 1998 roku odbywają „Dni Kadłuba”, które aktualnie są już wydarzeniem o zasięgu ponadregionalnym. Mieszkańcy co roku organizują dożynki, dzień seniora, dzień matki, dzień dziecka, dzień kobiet, mikołajki, sylwester, wodzenie niedźwiedzia i wiele innych imprez integrujących społeczność wiejską.

Zabytki

Na obszarze Kadłuba znajdują się obiekty wpisane do rejestru zabytków:

- dwór wł. Nadleśnictwo
- czworak dworski I
- czworak dworski II



Występują również 30 obiektów o charakterze zabytkowym: kościół parafialny, Dom Pomocy Społecznej, karczmy, zespół młyński, tartak wodny, most drogowy, domy mieszkalne, zabudowania gospodarskie, budynek stacji PKP.

Wiele jest również zabytków archeologicznych

LP.	FUNKCJA OBIEKTU	BLIŻSZA CHRONOLOGIA
1.	punkt osadniczy	neolit
2.	śląd osadnictwa	neolit
3.	punkt osadniczy	pradzieje, późne średniowiecze
4.	punkt osadniczy	epoka kamienia
5.	punkt osadniczy	mezolit
6.	osada produkcyjna	XIV – XV w.

Kierunki rozwoju miejscowości Kadłub

Wizja wsi brzmi:

**„PIĘKANA WIEŚ NASZA – PRZYJEDŹ, ZOBACZ, ODPOCZNIJ – KADŁUB
ZAPRASZA”**

Zgodnie z wypracowaną wizją Kadłub powinien być dla swoich mieszkańców jak i przyjezdnych wsią przyjazną, sprzyjającą osiedlaniu jak również posiadającą bogatą i ciekawą ofertę spędzania wolnego czasu.

Kierunki rozwoju Kadłuba:

1. Stworzenie bogatej oferty spędzania wolnego czasu dla dzieci jak i dorosłych:

- pracownia komputerowa z dostępem do Internetu,
- nowoczesne boisko do gry w piłkę nożną i inne obiekty sportowe
- ogólnodostępna biblioteka z bogatymi zbiorami



2. Powstawanie nowych podmiotów gospodarczych

3. Kultywowanie tradycji:

- Izba Śląska
- kiermasze kultury ludowej

4. Stworzenie dobrych warunków mieszkania:

- budowa kanalizacji
- praktyki ekologiczne takie jak segregacja śmieci
- bezpieczne drogi

Cele w układzie czterech kluczowych obszarów rozwoju wsi zawarte w programie długoterminowym:

A. TOŻSAMOŚĆ WSI I WARTOŚCI ŻYCIA WIEJSKIEGO

Domki (Kadłubki) dla szpaków przy każdej posesji.

Kultywowanie tradycji

Inwentaryzacja mostków

PROJEKTY:

- *konkurs na najładniejszy „Kadłubek“*
- *Kiermasz twórczości ludowej*
- *Stworzenie Izby Śląskiej*
- *Konkurs na najładniejszy i najlepiej zagospodarowany mostek*

B. STANDARD ŻYCIA

Zagospodarowanie terenów zielonych

Kanalizacja wsi

PROJEKTY:

- *udział w konkursach wojewódzkich i gminnych na najpiękniejszą wieś i zagrodę*
- *kanalizacji wsi*



C. JAKOŚĆ ŻYCIA

Stworzenie miejsc służących rekreacji i uprawianiu sportu

Kafejka internetowa

Biblioteka ogólnodostępna

Świetlica – poczekalnia dla dzieci dojeżdżających do szkoły

PROJEKTY

- *„Centrum sportowo-rekreacyjne”*
- *„Edukacja, Rozrywka, Internet – dla wszystkich”*

D. BYT

Zarabianie na agroturystyce

Promocja wsi

Rozwój istniejących i powstawanie nowych mikroprzedsiębiorstw

PROJEKTY

- *baza noclegowa - zagospodarowanie poddasza „Domu Strażaka“*
- *zorganizowanie warsztatów dla potencjalnych właścicieli gospodarstw agroturystycznych oraz dla mikroprzedsiębiorstw nt. pisania wniosków o dofinansowanie.*

Wybierając zadania, które mają być zrealizowane w pierwszej kolejności można kierować się następującymi pytaniami: Co nas najbardziej zintegruje? Na czym nam najbardziej zależy? Co nam najbardziej przeszkadza? Co najbardziej zmieni nasze życie? Co osiągniemy najłatwiej?



Przedsięwzięcia priorytetowe na okres najbliższych 1-2 lat.

Arkusze planowania krótkoterminowego

Kluczowy problem	Odpowiedź	Propozycja projektu	Czy stać nas na realizację? TAK/NIE		Punkta - cja	Hierar - chia
			Organiza - cyjnie	Finansowo		
Co nas najbardziej zintegruje?	Organizacja imprez środowiskowych	<i>X Dni Kadłuba, 10-lecie Stowarzyszenia, 60-lecie LKS-u</i>	TAK	TAK	17	II
Na czym nam najbardziej zależy?	Stworzenie warunków spędzania wolnego czasu przez mieszkańców wsi, Izba Śląska	<i>„Edukacja, Rozrywka, Internet – dla wszystkich”</i>	TAK	NIE	29	I
Co nam najbardziej przeszkadza?	Brak środków finansowych	<i>Kiermasz twórczości ludowej</i>	TAK	TAK		III
Co najbardziej zmieni nasze życie?	kanalizacja wsi	<i>kanalizacja wsi</i>	NIE	NIE	10	V
Co nam przyjdzie najłatwiej?	Stworzenie miejsca służącego rekreacji i uprawianiu sportu	<i>„Piękna wioska nasza – przyjeźdź, zobacz, odpocznij – Kadłub zaprasza – miejsce sportowo-rekreacyjne”</i>	TAK	TAK	15	IV
Jaki projekt zgłosimy do PROW?	<i>„Edukacja, Rozrywka, Internet – dla wszystkich”</i>					

2. Zasoby miejscowości

Inwentaryzacja zasobów została przeprowadzona w układzie 9 podstawowych grup według następujących rodzajów zasobów:

Przyrodniczy:

- 1) miejscowość otoczona lasami zasobnymi w owoce lasu (grzyby, jagody) oraz zwierzyne (daniele, jelenie, dziki),
- 2) czyste powietrze, klimat umiarkowany,
- 3) obszar chroniony orla bielika,
- 4) krajobraz nizinny, typowo rolniczy z przewagą łąk i pastwisk,



- 5) przez wieś przepływa rzeka Jemielnica,
- 6) stawy „Barwinek”,
- 7) podziemny zbiornik wody pitnej,
- 8) złoża piasku.

Kulturowy:

- 1) zabudowa wiejsko-osiedlowa,
- 2) szkoła podstawowa, przedszkole, kościół parafialny, Dom Strażaka
- 3) zabytki i pamiątki historyczne takie jak: Dom Pomocy Społecznej – dworek, „Choleraberg”,
- 4) św. Walenty, który jest przedmiotem kultu.
- 5) coroczna pielgrzymka mieszkańców na Górę Św. Anny,
- 6) pielgrzymowanie na odpust Św. Walentego do Grodziska,
- 7) gwara śląska,
- 8) fakt historyczny związane z Kadłubem jakimi są: epidemia cholery, powstania śląskie, przemarsz wojsk napoleońskich,
- 9) książki o kadłubie proboszcza prof. dr hab. Franciszka Wolnika,
- 10)specyficzne nazwy: Banatki Małe, Banatki Duże, Barwinek, Piec,
- 11)tradycyjna kuchnia śląska,
- 12)dawne zawody takie jak: kowal, wikliniarz, rzeźbiarz, młynarz, kołodziej,
- 13)zespół folklorystyczny „Na Chwila”, mażoretki, zespół „Andantino”, schola.

Obiekty i tereny:

- 1) działki pod zabudowę mieszkaniową,
- 2) działki pod domy letniskowe,
- 3) działki pod zakłady usługowe i przemysł,
- 4) tartak, który aktualnie jest pustostanem poprzemysłowym,
- 5) nieużytkowane obiekty gospodarskie np. stodoły.



Infrastruktura społeczna:

- 1) place publiczne: Plac Anioła Stróża, boisko,
- 2) Dom Strażaka – Centrum Kulturalno-Rozrywkowe,
- 3) boiska sportowe,
- 4) hala sportowa,
- 5) ścieżka rowerowa „Ocalić od zapomnienia”,
- 6) szlak „Kadłubskie miejsca modlitwy”
- 7) szkoła podstawowa, przedszkole, biblioteka wiejska i parafialna,
- 8) placówka opieki społecznej,
- 9) ośrodek zdrowia.

Infrastruktura techniczna:

- 1) wodociąg,
- 2) kanalizacja ulicy Zamkowej,
- 3) dobry stan dróg,
- 4) oświetlenie ulic w dobrym stanie,
- 5) chodniki,
- 6) sieć telefoniczna, telefonia komórkowa.

Gospodarka, rolnictwo:

- 1) miejsca pracy dla około 296 osób: Spółdzielnia Mleczarska Rolników Śląskich, Dom Pomocy Społecznej, firma „Adamietz”, inne,
- 2) największa firma „Adamietz” zajmuje się budową hal produkcyjnych,
- 3) Spółdzielnia Mleczarska Rolników Śląskich w Kadłubie produkuje takie wyroby jak: sery, jogurty,
- 4) 12 miejsc noclegowych,
- 5) 2 restauracje,



- 6) duże i nowoczesne gospodarstwa rolne nastawione na produkcję mleka,
- 7) turbina wodna jako potencjalny zasób energii odnawialnej.

Środki finansowe i pozyskiwanie funduszy:

- 1) środki udostępniane przez gminę: odpis sołecki, grant „Kształtujemy naszą wieś”, Gminny Fundusz Przeciwdziałania Alkoholizmowi, inne,
- 2) środki wypracowane: festyny, wodzenie niedźwiedzia, konkursy wojewódzkie, powiatowe gminne.

Mieszkańcy (kapitał społeczny i ludzki):

- 1) proboszcz ks. prof. dr hab. Franciszek Wolnik, autor książek o Kadłubie, wykładowca,
- 2) przedsiębiorca, sponsor i działacz społeczny – właściciel firmy Adamietz,
- 3) nauczyciele - założyciele zespołu folklorystycznego „Na Chwila”, którzy promują kulturę śląską, rozpowszechniają zwyczaje i pielęgnują gwara,
- 4) nauczyciel informatyki,
- 5) wielu studentów z różnych dziedzin,
- 6) radna Rady Miejskiej,
- 7) sportowcy z Domu Pomocy Społecznej uczestniczący i zdobywający nagrody na światowych zawodach i olimpiadach,
- 8) Stowarzyszenie na Rzecz Rozwoju Wsi Kadłub,
- 9) współpraca zagraniczna z miastem Cholice – Czechy,
- 10) rozwinięte kontakty z mediami lokalnymi.

Informacje dostępne o wsi:

- 1) foldery,
- 2) książki,
- 3) strona internetowa: www.kadlub.com.



3. Analiza SWOT

Przeprowadzona na warsztatach analiza SWOT jest metodą identyfikacji słabych i silnych stron Kadłuba oraz szans i zagrożeń jakie przed nim stoją.

SWOT zawiera określenie czterech grup czynników:

- „mocnych stron” – uwarunkowań wewnętrznych, które stanowią silne strony wsi i które należycie wykorzystane sprzyjać będą jej rozwojowi,
- „słabych stron” – uwarunkowań wewnętrznych, które stanowią słabe strony wsi i które nie wyeliminowane utrudniać będą jej rozwój,
- „szans” – uwarunkowań zewnętrznych, które nie są bezpośrednio zależne od zachowania społeczności Kadłuba, ale które mogą być traktowane jako szanse i przy odpowiednich podjętych przez nią działaniach, wykorzystane jako czynniki sprzyjające rozwojowi wsi,
- „zagrożeń” – uwarunkowania zewnętrzne, które także nie są bezpośrednio zależne od zachowania społeczności wsi, ale które mogą stanowić zagrożenie dla jej rozwoju.



SIŁY STRUKTURALNE	
<ol style="list-style-type: none"> 1. Integracja mieszkańców. 2. Zaangażowane społeczne mieszkańców. 3. Infrastruktura społeczna. 4. Zakłady pracy. 5. Brak bezrobocia. 6. Silne tradycje. 7. Wiele organizacji, które współdziałają. 8. Szlaki turystyczne. 9. Krajobraz. 10. Grzybobrania. 11. Kult św. Walentego. 12. Kola Łowieckie. 13. Dobry kontakt z mediami. 14. Partnerstwo z zagranicą. 15. Centrum kulturalno-oświatowo-rozrywkowe. 16. Religijność mieszkańców. 17. Spółdzielnia Mleczarska Rolników Śląskich w Kadłubie. 18. Estetyka posesji i całej wsi. Wzrastająca świadomość ekologiczna mieszkańców. 	<ol style="list-style-type: none"> 1. Brak młodzieży – wyjazdy do pracy. 2. Dysfunkcyjność rodziny spowodowana wyjazdem jednego z rodziców za granicę. 3. Mało miejsc noclegowych. 4. Słabe gleby. 5. Zabudowa wiejsko-osiedlowa. 6. Duża odległość od centrów kultury (kino, teatr). 7. Mała dbałość mieszkańców o wykształcenie wyższe. 8. Brak funduszy.

ZAGROŻENIA	
<ol style="list-style-type: none"> 1. Plan zagospodarowania przestrzennego. 2. Plany podinwestycyjne. 3. Działki pod budowę nowych jednostek. 4. Prognozy dotyczące spoleczności. 5. Dobry kontakt z mediami. 6. Możliwość pozyskania środków zewnętrznych. 7. Rada Rady Miejskiej. 8. Specjalna Sieć Ekonomiczna w Strzelcach Opolskich. 	<ol style="list-style-type: none"> 1. Wyjazdy mężczyzn za granicę. 2. Malejąca liczba zawieranych małżeństw.



3. Opis planowanych zadań inwestycyjnych i przedsięwzięć aktywizujących społeczność lokalną w okresie co najmniej 7 lat od dnia przyjęcia Planu Odnowy Miejscowości.

KONKURS NA NAJŁADNIEJSZY „KADŁUBEK”

Nazwa wsi pochodzi od nazwy domków dla szpaków – Kadłubków, bo dawna nazwa Kadłuba to Starenheim (niem. domek dla szpaków). Na zebraniu wiejskim rozpropagowana została idea „kadłubka” na każdej posesji. 25 maja na X Dniach Kadłuba zostanie rozstrzygnięty konkurs na najładniejszy kadłubek i wręczone zostaną nagrody.

Kadłubki wykonają mieszkańcy we własnym zakresie.

Nagrody w konkursie 1 500 zł – Stowarzyszenie Odnowy Wsi Kadłub

X DNI KADŁUBA

Impreza odbędzie się już po raz dziesiąty i zyskała już rangę ponadregionalnej.

Cel: integracja mieszkańców, promocja Kadłuba.

Koszty realizacji przedsięwzięcia: 20 000 zł

Źródło finansowania: pomoc z gminy w wysokości 4000 zł reszta to praca mieszkańców i sponsoring

KIERMASZ TWÓRCZOŚCI LUDOWEJ I IZBA ŚLĄSKA

cel: zachowanie od zapomnienia i zebranie w jednym miejscu zdjęć i przedmiotów związanych z przeszłością Kadłuba i jego mieszkańców.

przeznaczenie: zapoznanie się ze zbiorami wszystkim chętnych

harmonogram realizacji: grudzień 2008 – kiermasz twórczości ludowej, czerwiec 2009 – stworzenie Izby Śląskiej

kwota końcowa i wskazanie źródła jej pozyskania: koszty remonty pomieszczeniu ujęte w projekcie „Edukacja, Rozrywka, Internet”, pozyskanie eksponatów – bezpłatnie od mieszkańców. Kiermasz twórczości ludowej – 500 zł (źródło: „limit sołecki”, sponsorzy).



„EDUKACJA, ROZRYWKA, INTERNET”

Projekt polega na adaptacji pomieszczeń po mieszkaniu, które znajdują się w budynku szkoły podstawowej z przeznaczeniem na kawiarenkę internetową, świetlicę, Izbę Śląską. Celem jest możliwość kulturalnego spędzenia wolnego czasu przez mieszkańców Kadłuba i uczniów szkoły.

Koszt przedsięwzięcia: 200 000 zł

W budżecie Gminy Strzelce Opolskie zabezpieczono 100 000 zł. Pokrycie kosztów inwestycji w wysokości 49% z PROW „Odnowa i rozwój wsi”.

BUDOWA KANALIZACJI

Projekt ma celu poprawę standardu życia mieszkańców i ochronę środowiska.

Wartość 13 mln.: 30% Gmina Strzelce Opolskie, 70 % fundusze europejskie.

BAZA NOCLEGOWA

Zagospodarowanie poddasza „Domu Strażaka”.

Realizacja: lata 2010-2011

Projekt zwiększy atrakcyjność miejscowości i umożliwi rozwój turystyki.

Koszt: 550 000 zł. 275 000 – fundusze unijne, reszta praca mieszkańców i sponsorzy.

UDZIAŁ W KONKURSACH „PIĘKNA WIEŚ OPOLSKA”, KONKURSY GMINNE

Poprawa estetyki i atrakcyjności miejscowości.

Przedsięwzięcie będzie realizowane w latach 2008-2013.

Koszt przedsięwzięcia: 15 000 zł

Źródła: „odpis sołecki”, Stowarzyszenie, sponsorzy i praca społeczna mieszkańców.

SZKOLENIA DLA MIESZKAŃCÓW

Szkolenia w zakresie: agroturystyki, pisania wniosków o dopłaty unijne, przedsiębiorczości, obsługi komputera i korzystania z Internetu.

Szkolenia planowane są w latach 2009 – 2010.



Koszt około: 20 000 zł

Źródło: fundusze unijne „kapitał ludzki”, wolontariat.

KONKURS NA NAJŁADNIEJSZY I NAJLEPIEJ ZAGOSPODAROWANY MOSTEK

Celem konkursu jest poprawienie estetyki mostków i stworzenie z nich jednego z wyróżniających elementów krajobrazowych miejscowości.

Konkurs skierowany jest do mieszkańców Kadłuba, którzy na swojej posesji posiadają mostek, lub od lat opiekują się i dbają o inny nie będący w ich posiadaniu.

Ogłoszenie konkursu nastąpi w miesiącu marcu 2009 roku.

Koszty przedsięwzięcia ok. 1500 zł:

- nagrody dla zwycięzców: sponsorzy, gmina Strzelce Opolskie.

BUDOWA CENTRUM SPORTOWO-REKREACYJNEGO

Centrum obejmowało będzie boiska do gry: w piłkę nożną, ręczną koszykówkę, siatkówkę plażową, plac pod namiot biesiadny, miejsca do rekreacji. Zakres prac obejmuje również ogrodzenie terenu, oświetlenie płyty boiska do gry w piłkę nożną

Celem projektu jest stworzenie mieszkańcom możliwości aktywnego spędzania czasu na odpowiedni dostosowanym obiekcie.

Realizacja: listopad 2007 – grudzień 2009

Koszt realizacji: 310 000 zł

Źródła: 29 500 gminny konkurs grantowy, 30 000 Gminny Fundusz Przeciwdziałania Alkoholizmowi, 57 000 gmina Strzelce Opolskie, praca mieszkańców, sponsorzy.

PRZEWODNICZĄCA RADY


Teresa Smoleń