

**UCHWAŁA NR LXX/556/2023  
RADY MIEJSKIEJ W STRZELCACH OPOLSKICH**

z dnia 28 czerwca 2023 r.

**w sprawie wyznaczenia obszaru zdegradowanego i obszaru rewitalizacji**

Na podstawie art. 8 ust. 2 oraz art. 11 ust. 4 ustawy z dnia 9 października 2015 r. o rewitalizacji (Dz. U. z 2021 r. poz. 485 oraz z 2023 r. poz. 28) uchwała się, co następuje:

**§ 1.** Wyznacza się obszar zdegradowany Gminy Strzelce Opolskie, którego granice przedstawia mapa stanowiąca załącznik nr 1 (a - i) do uchwały,

**§ 2.** Wyznacza się obszar rewitalizacji obejmujący część obszaru zdegradowanego Gminy Strzelce Opolskie, którego granice przedstawia mapa stanowiąca załącznik nr 2 (a - d) do uchwały.

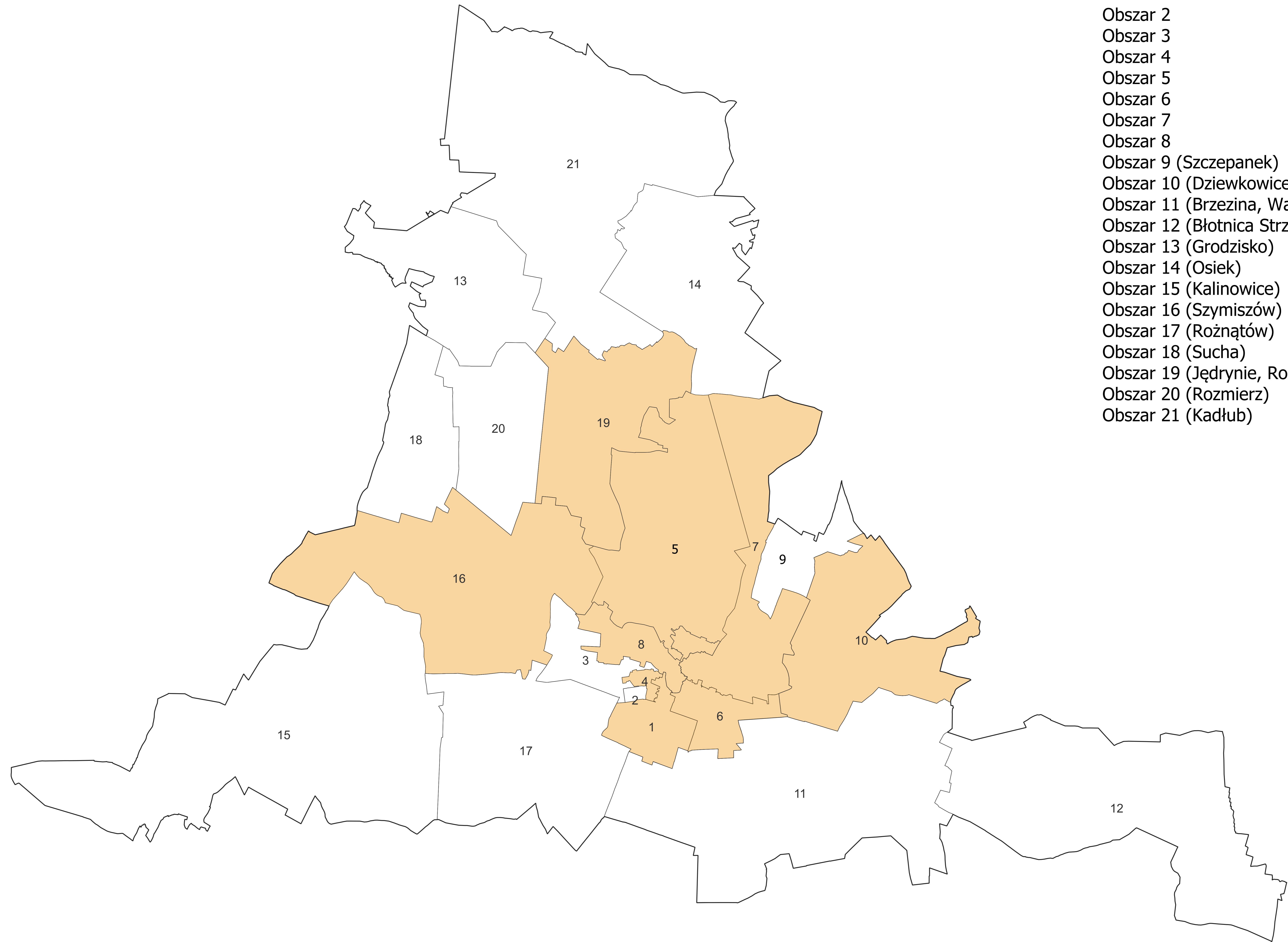
**§ 3.** Wykonanie uchwały powierza się Burmistrzowi Strzelce Opolskich.

**§ 4.** Uchwała wchodzi w życie po upływie 14 dni od dnia ogłoszenia w Dzienniku Urzędowym Województwa Opolskiego.

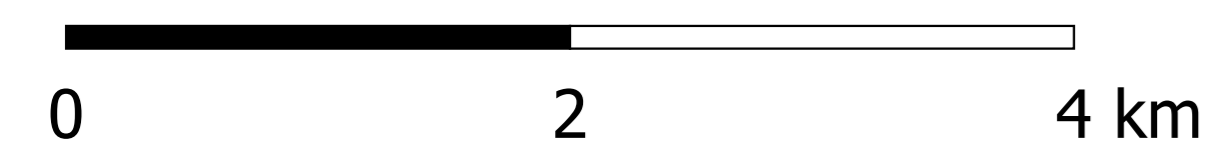
Przewodnicząca Rady Miejskiej

**Gabriela Puzik**

- Obszar 1
- Obszar 2
- Obszar 3
- Obszar 4
- Obszar 5
- Obszar 6
- Obszar 7
- Obszar 8
- Obszar 9 (Szczepanek)
- Obszar 10 (Dziewkowice)
- Obszar 11 (Brzezina, Wąrmętowice)
- Obszar 12 (Błotnica Strzelecka)
- Obszar 13 (Grodzisko)
- Obszar 14 (Osiek)
- Obszar 15 (Kalinowice)
- Obszar 16 (Szymiszów)
- Obszar 17 (Rożnatów)
- Obszar 18 (Sucha)
- Obszar 19 (Jędrynie, Rozmierka)
- Obszar 20 (Rozmierz)
- Obszar 21 (Kadłub)

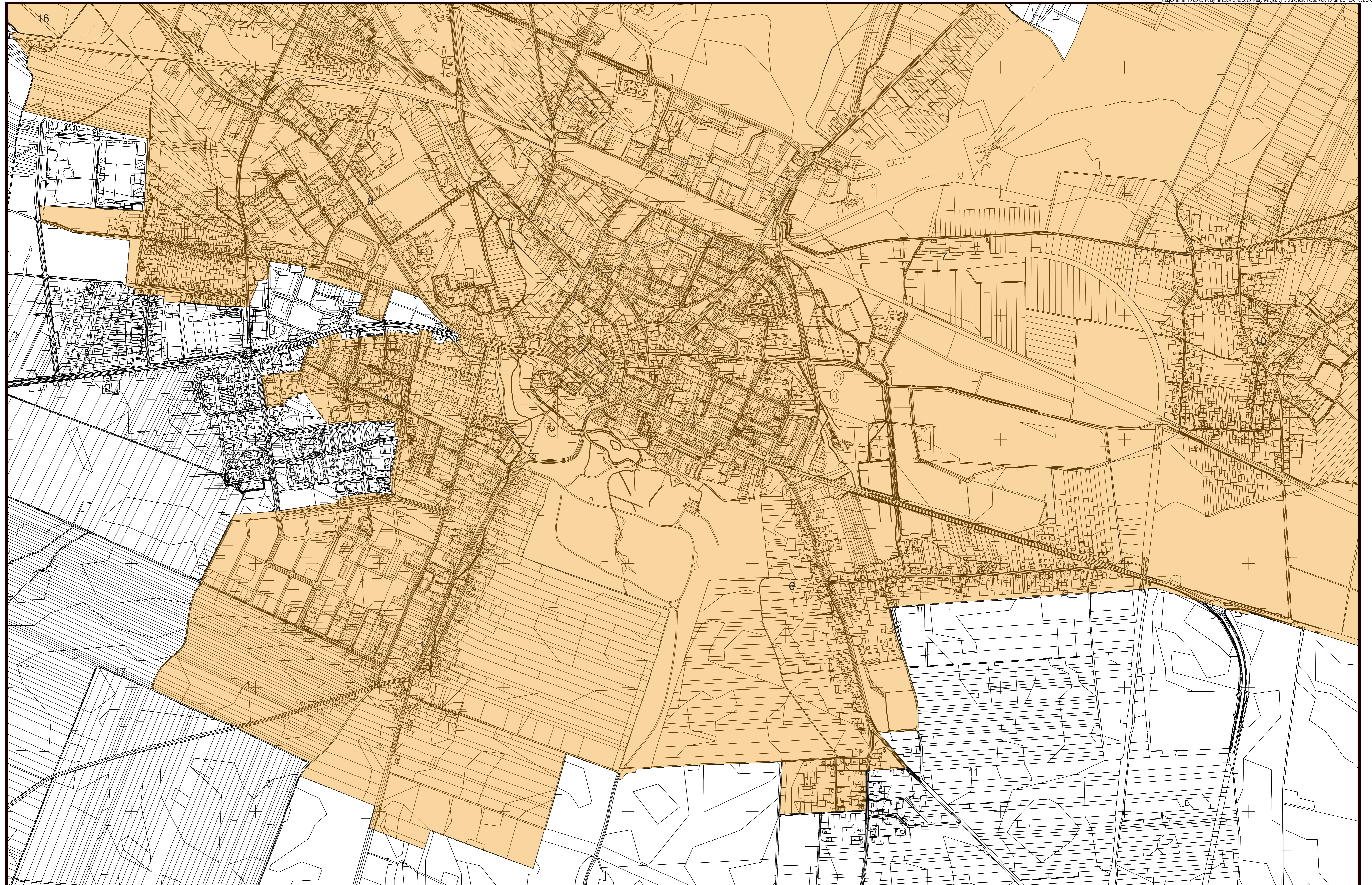


1:30 000

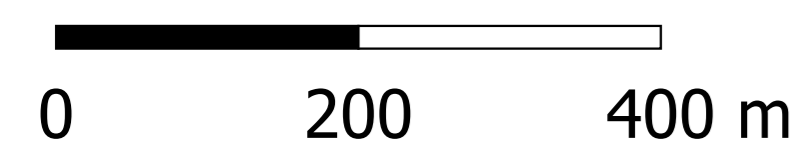


■ granica obszaru zdegradowanego

Mapa poglądowa obszaru zdegradowanego

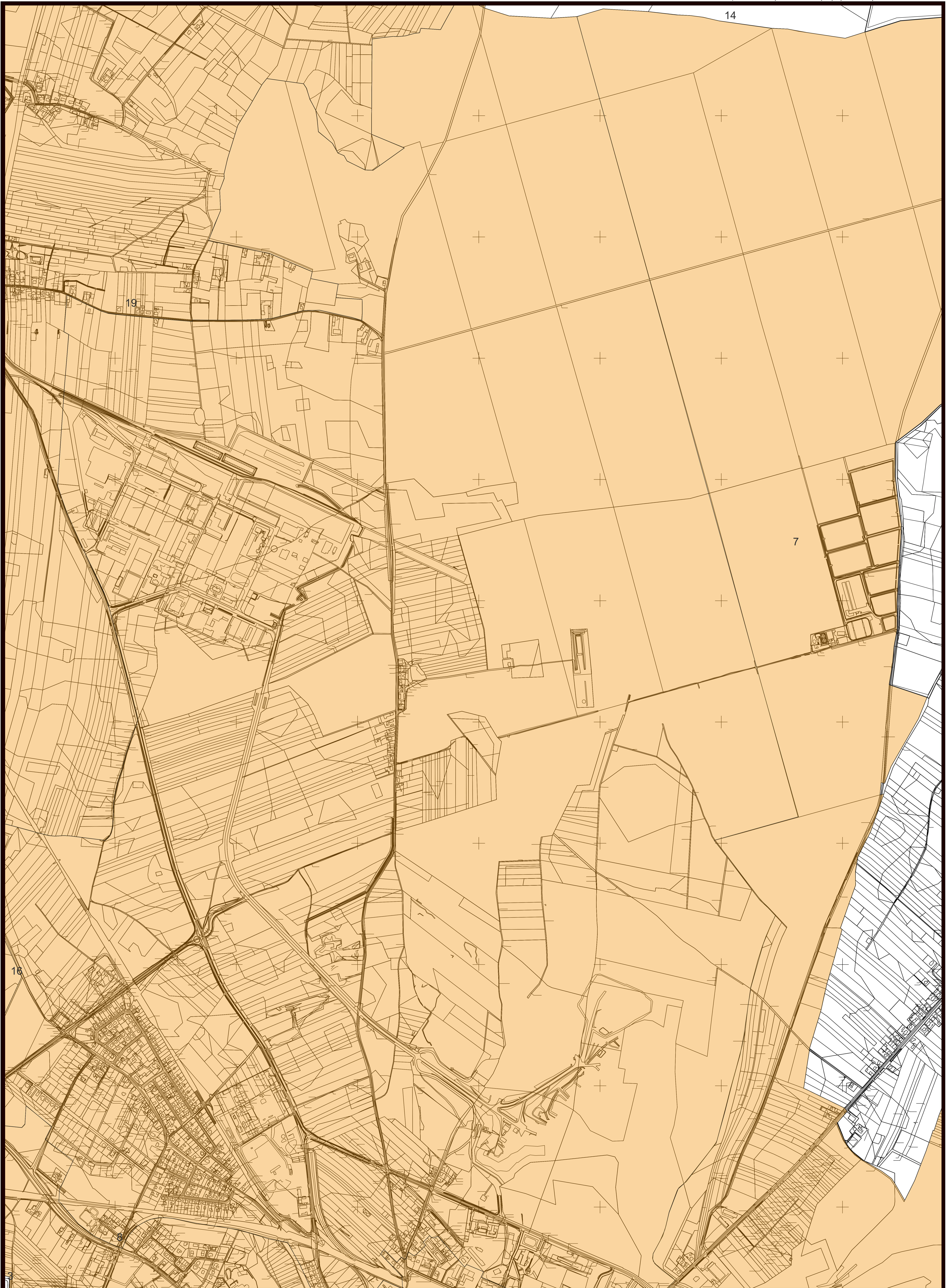


1:5 000

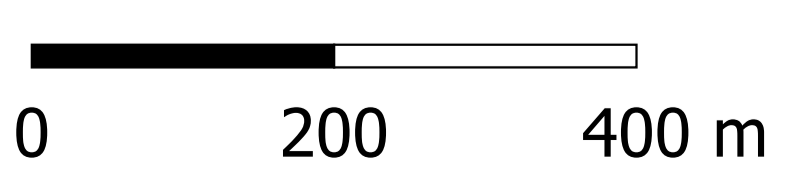


- granica obszaru rewitalizacji
- granica obszaru zdegradowanego

Obszar 1, obszar 4, obszar 6, obszar 8

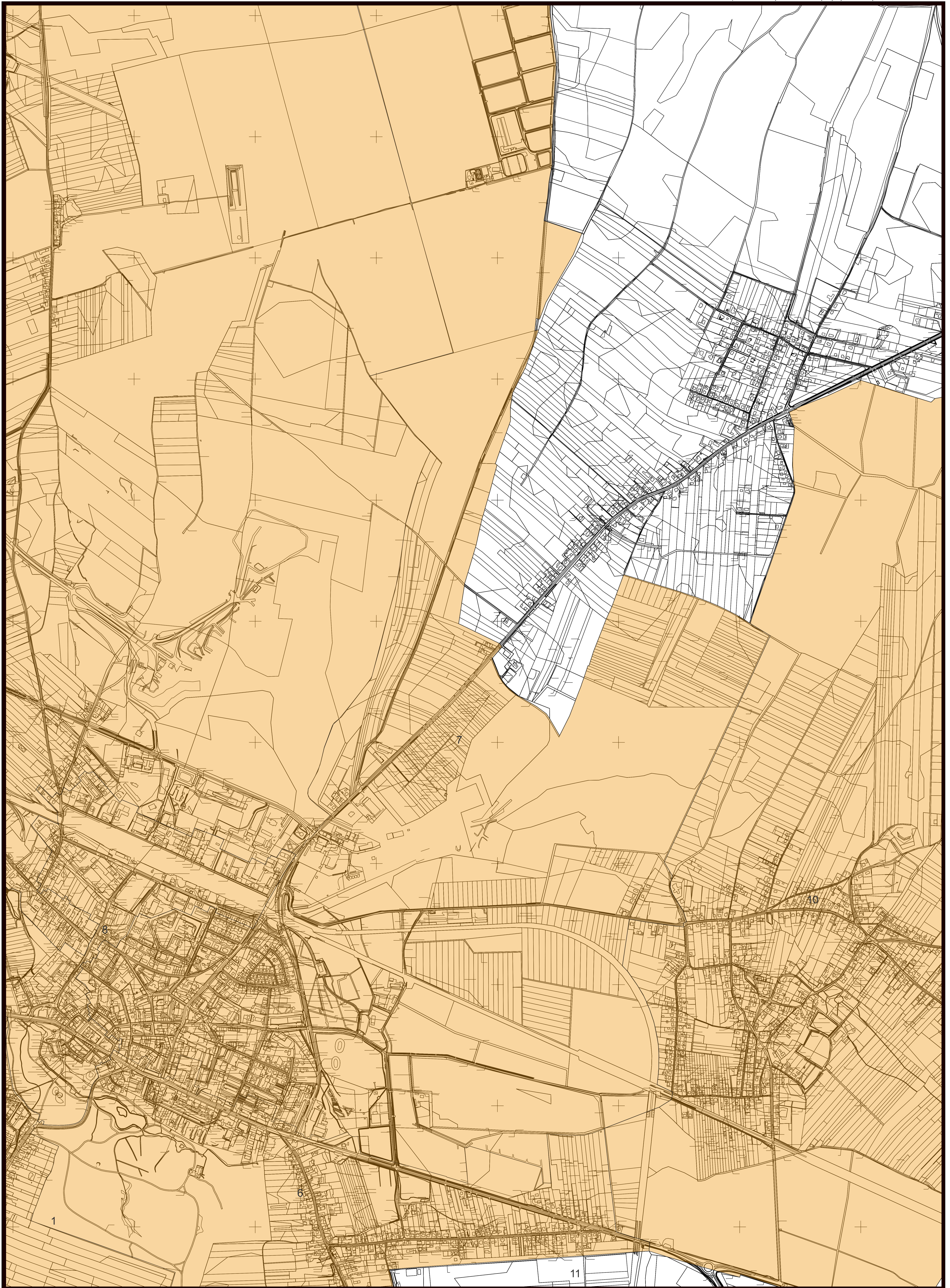


1:5 000

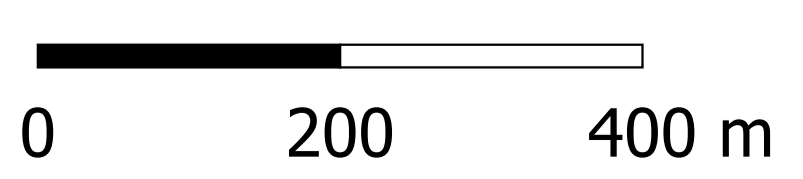


- granica obszaru rewitalizacji
- granica obszaru zdegradowanego

Obszar 5

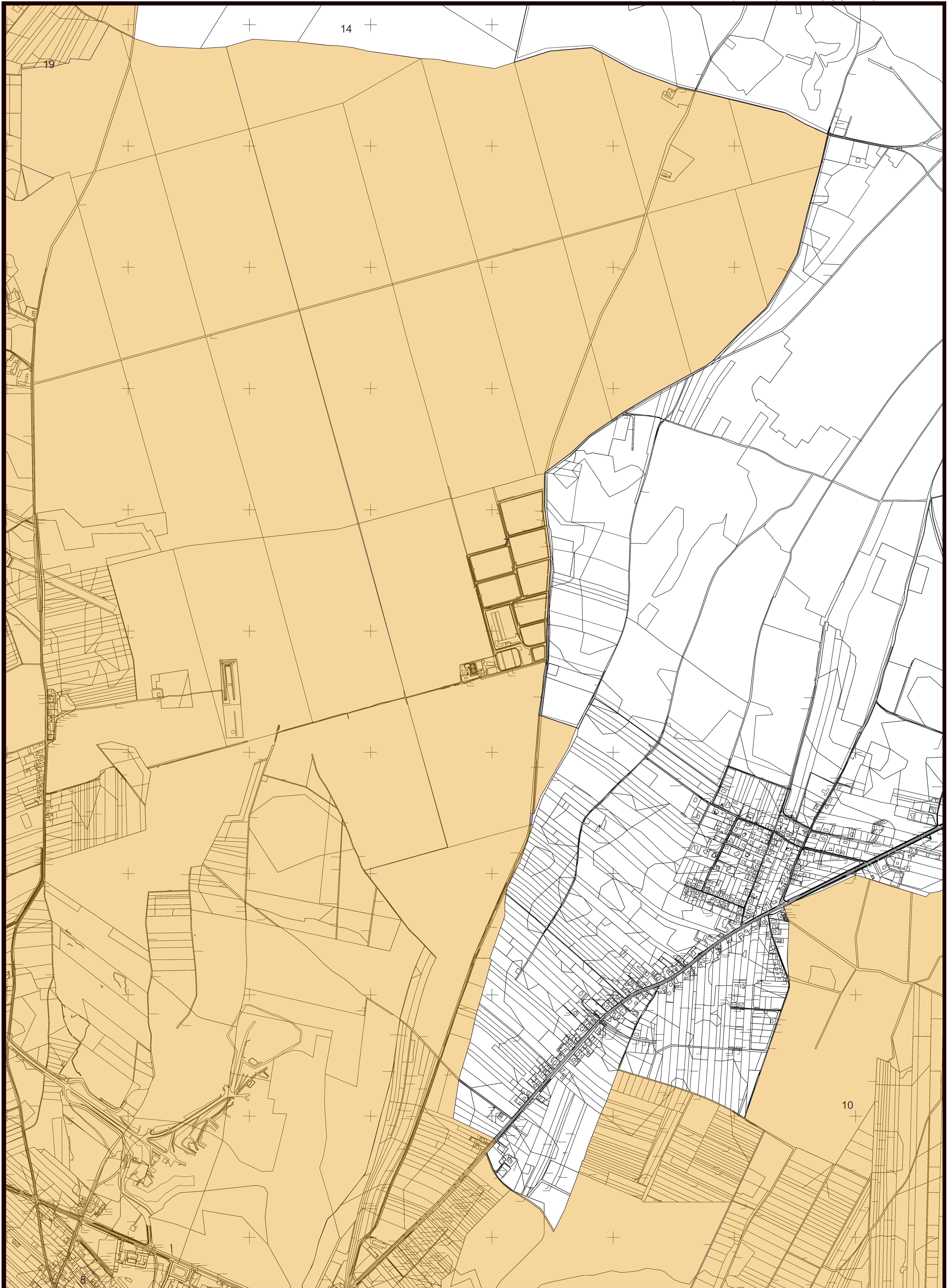


1:5 000

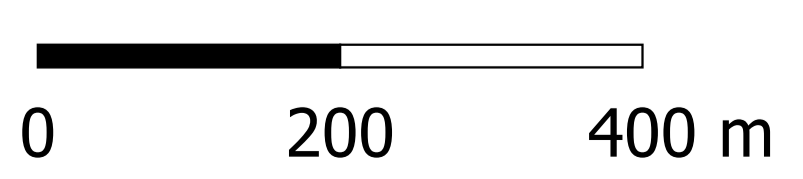


- granica obszaru rewitalizacji
- granica obszaru zdegradowanego

Obszar 7 cz. I

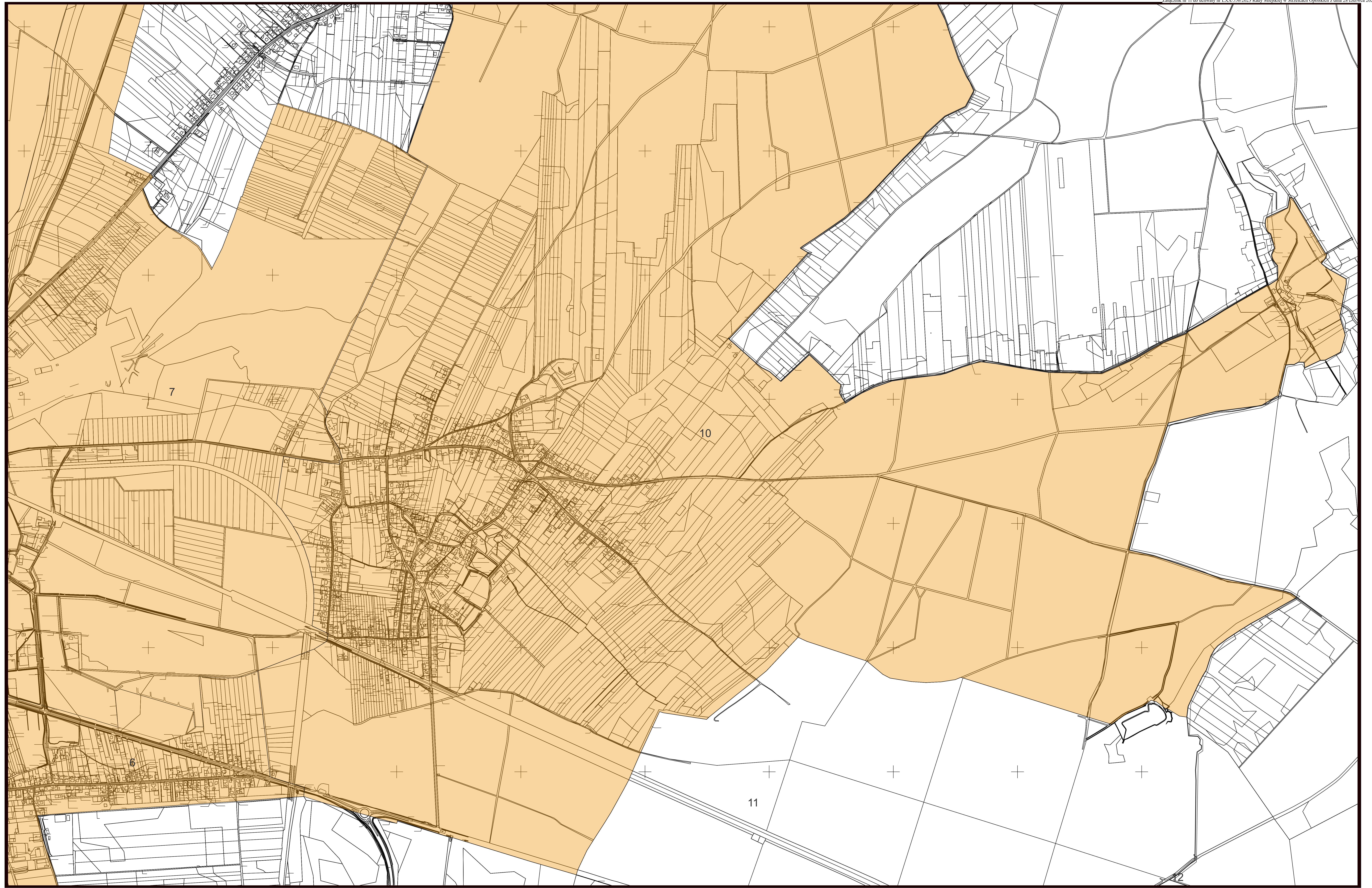


1:5 000

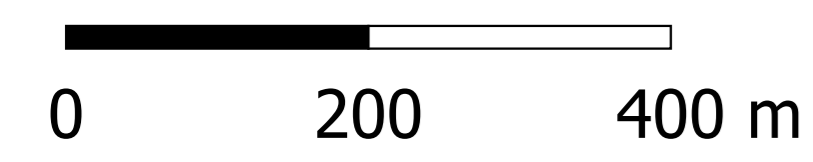


- granica obszaru rewitalizacji
- granica obszaru zdegradowanego

Obszar 7 cz. II

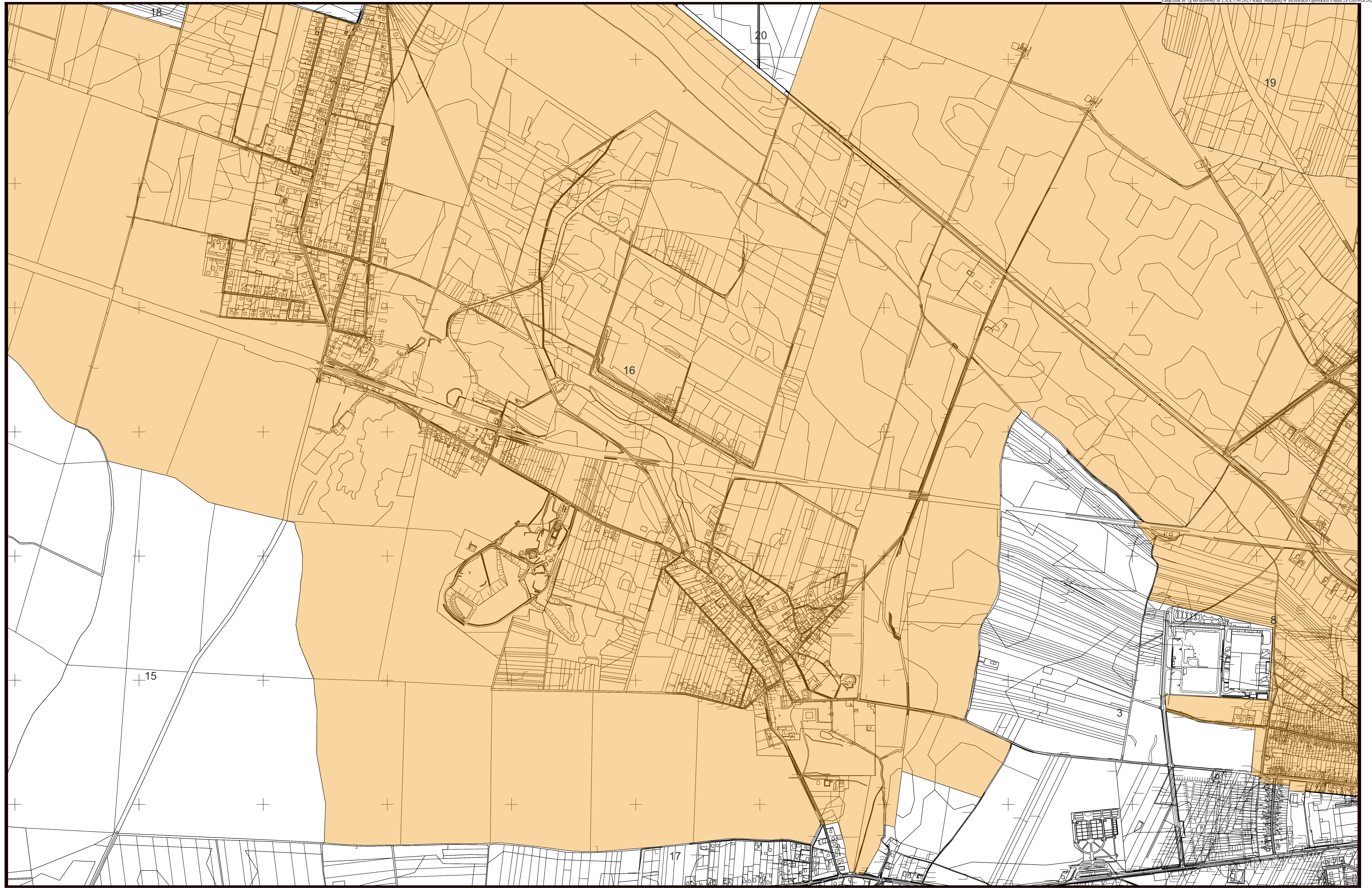


1:5 000

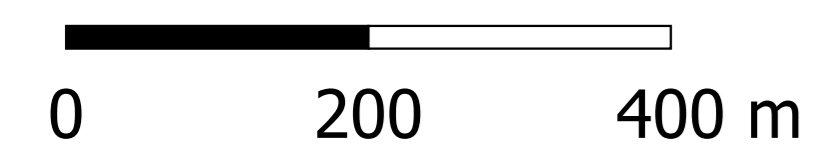


- granica obszaru rewitalizacji
- granica obszaru zdegradowanego

Dziewkowice



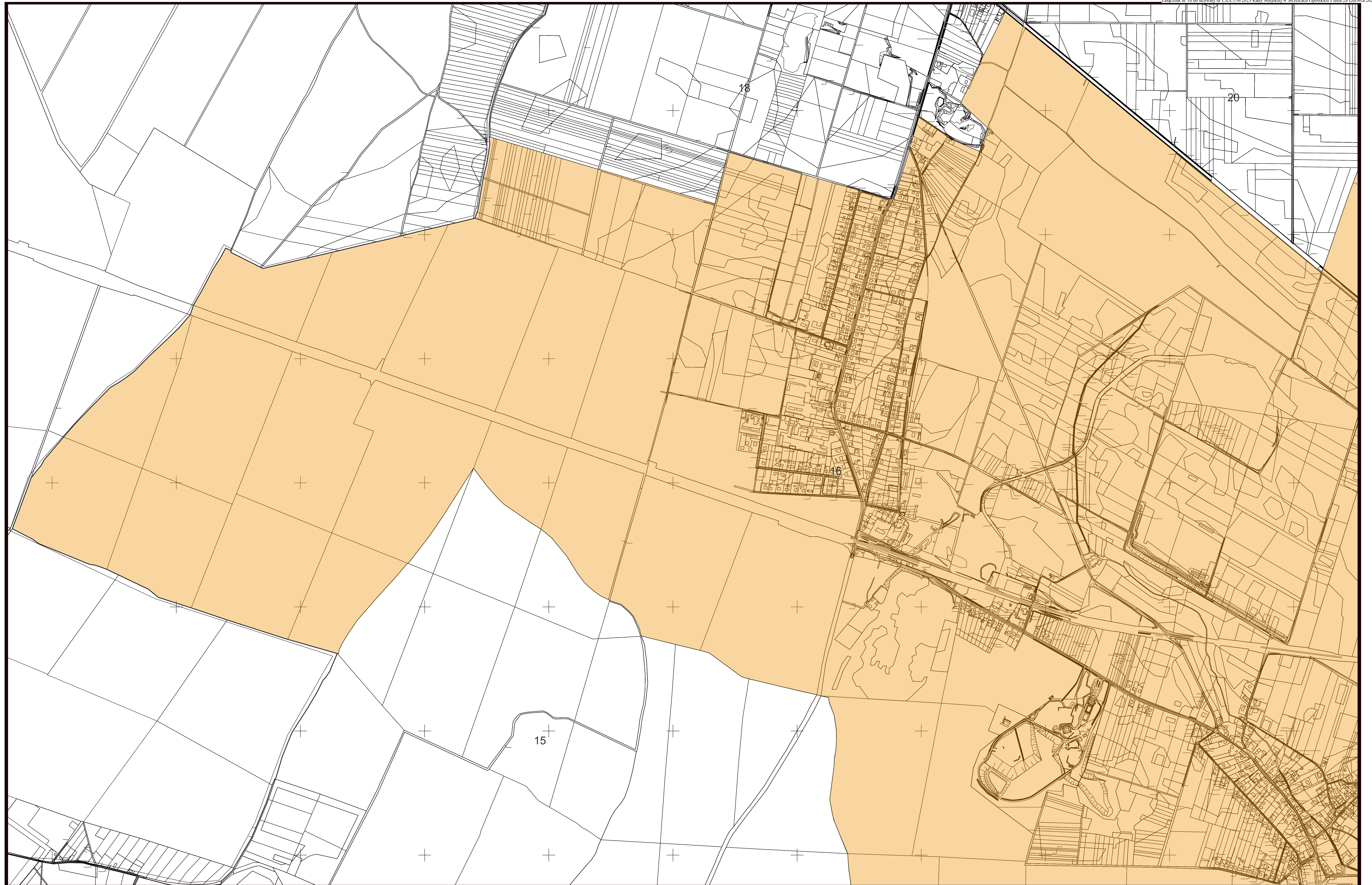
1:5 000



- granica obszaru rewitalizacji
- granica obszaru zdegradowanego

Szymiszów cz. I



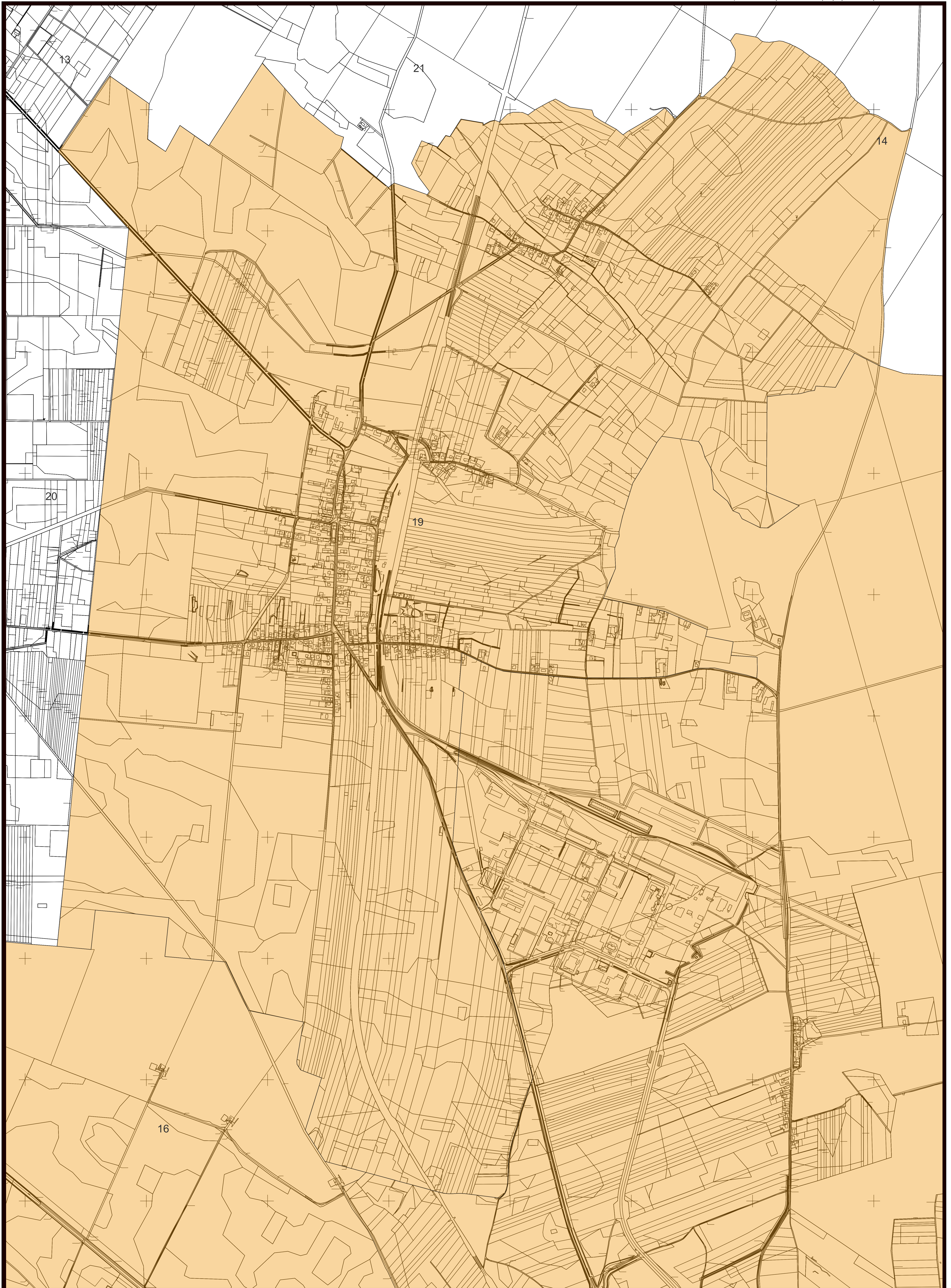


1:5 000

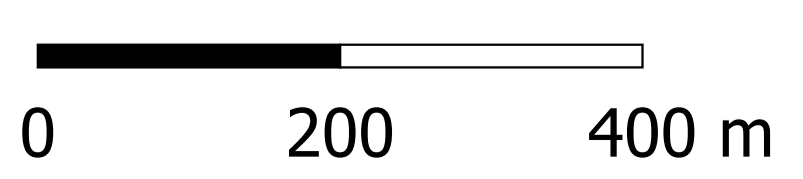
0 200 400 m

■ granica obszaru rewitalizacji  
■ granica obszaru zdegradowanego

Szymiszów cz. II



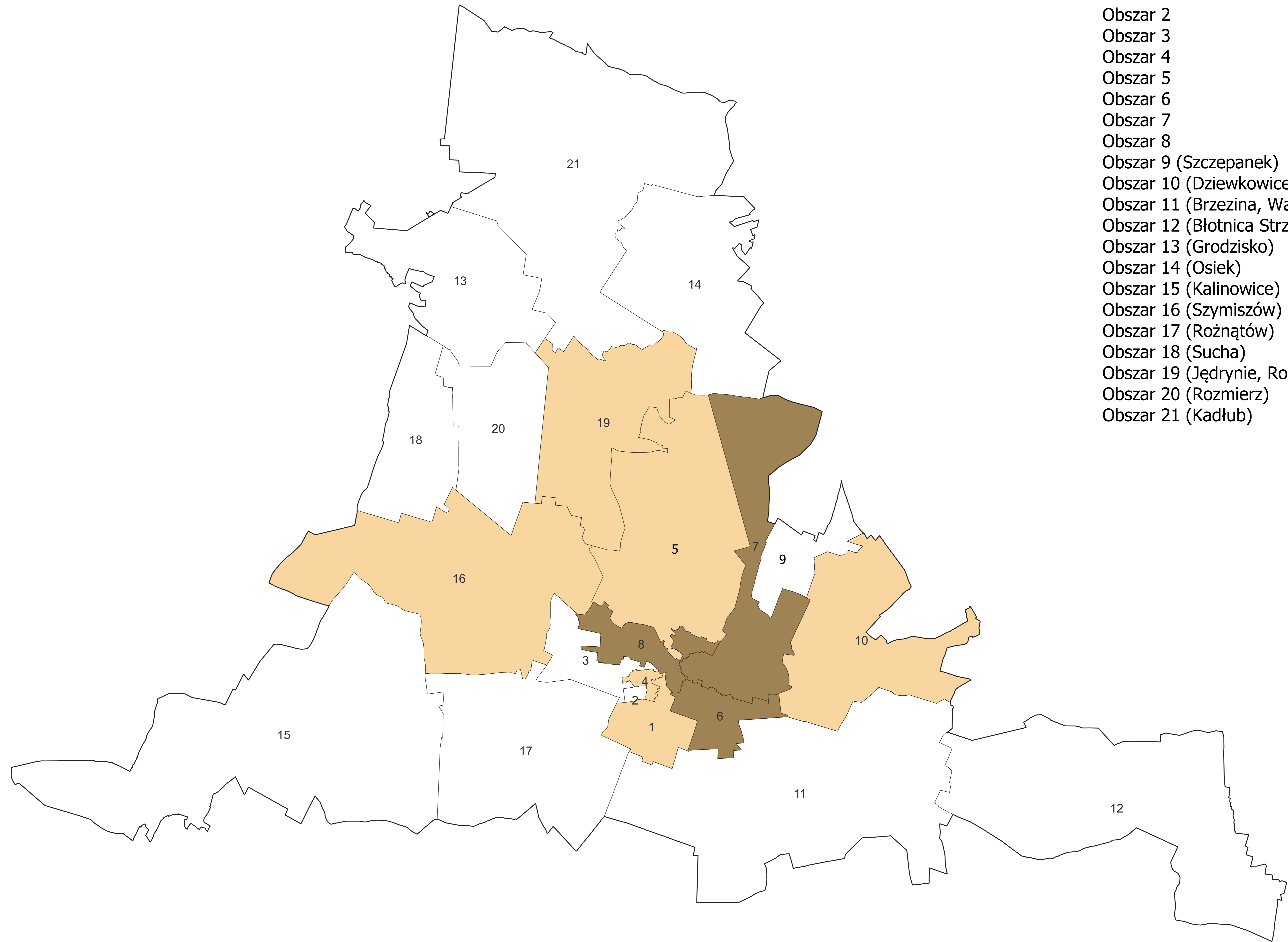
1:5 000



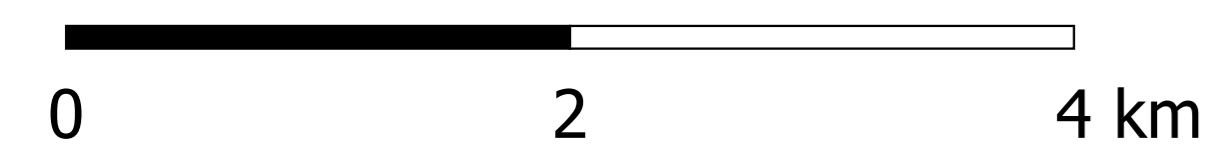
- granica obszaru rewitalizacji
- granica obszaru zdegradowanego

Jędrynie, Rozmierka

- Obszar 1
- Obszar 2
- Obszar 3
- Obszar 4
- Obszar 5
- Obszar 6
- Obszar 7
- Obszar 8
- Obszar 9 (Szczepanek)
- Obszar 10 (Dziewkowice)
- Obszar 11 (Brzezina, Wąrmętowice)
- Obszar 12 (Błotnica Strzelecka)
- Obszar 13 (Grodzisko)
- Obszar 14 (Osiek)
- Obszar 15 (Kalinowice)
- Obszar 16 (Szymiszów)
- Obszar 17 (Rożnátów)
- Obszar 18 (Sucha)
- Obszar 19 (Jędrynie, Rozmierka)
- Obszar 20 (Rozmierz)
- Obszar 21 (Kadłub)

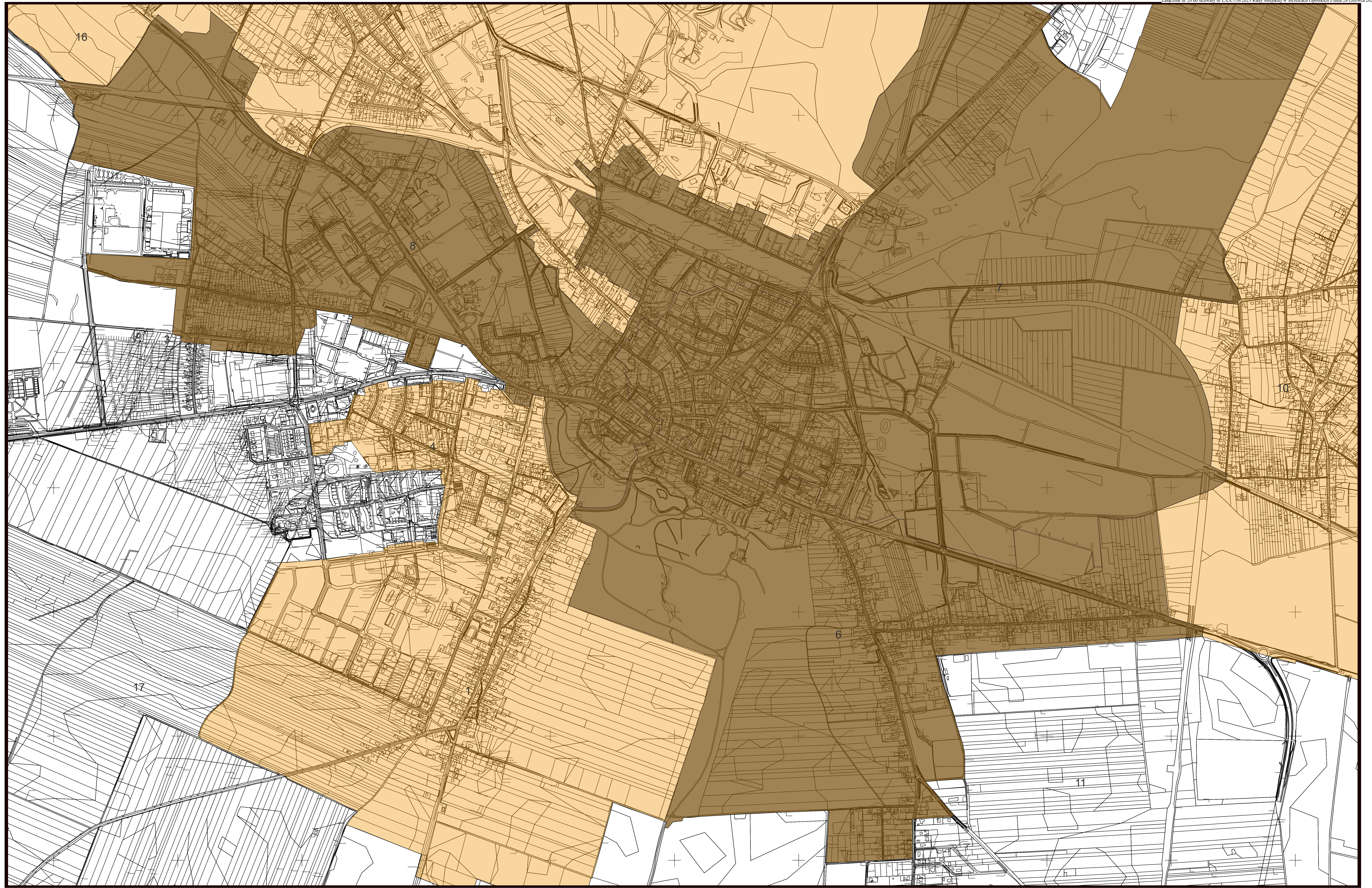


1:30 000

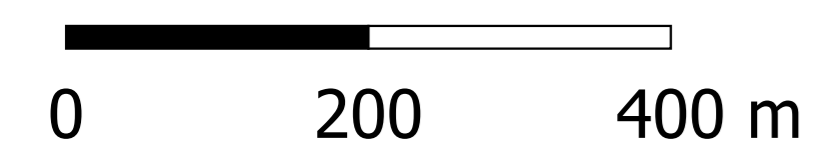


granica obszaru zdegradowanego   
granica obszaru rewitalizacji

Mapa poglądowa obszaru rewitalizacji

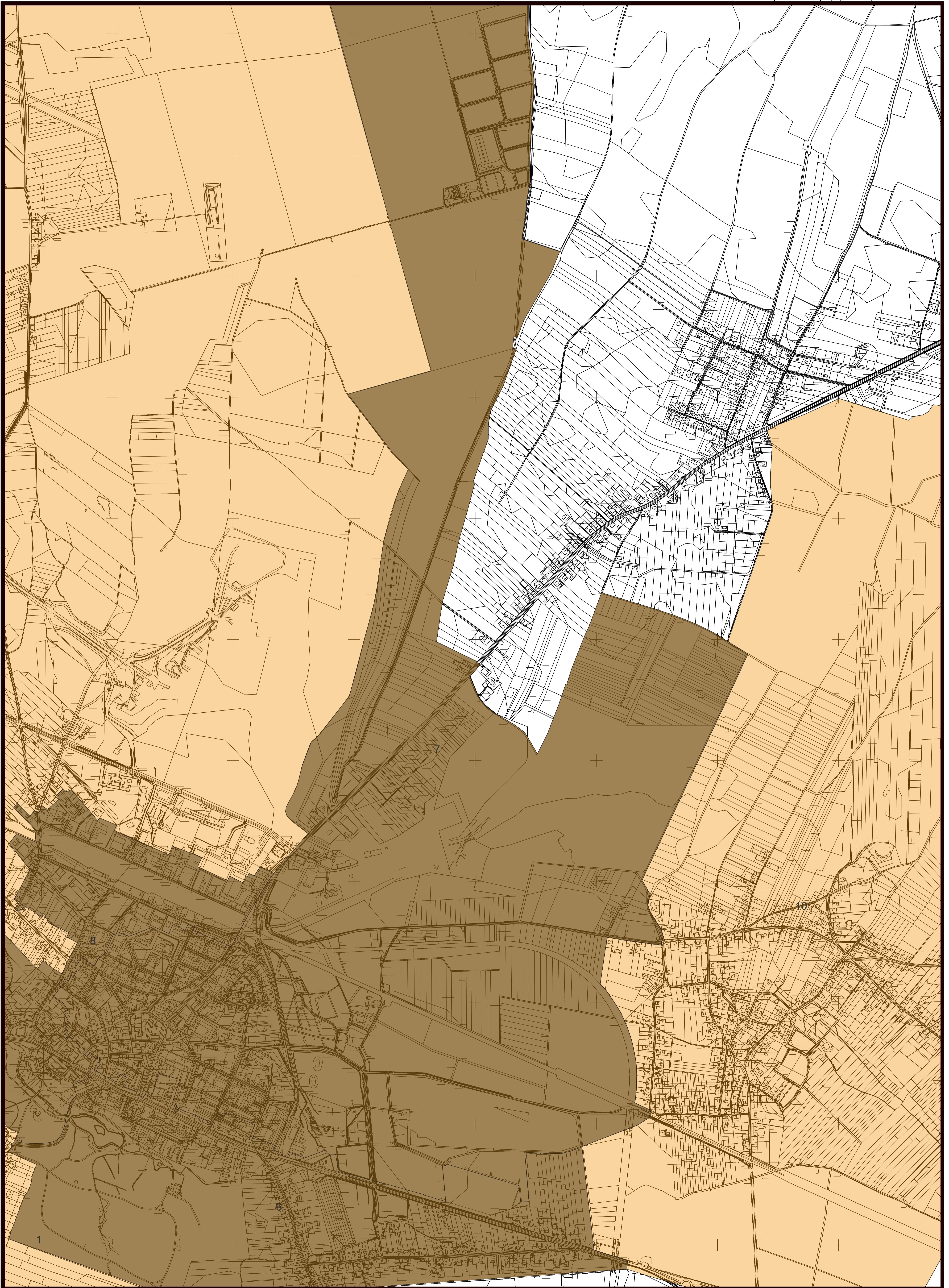


1:5 000

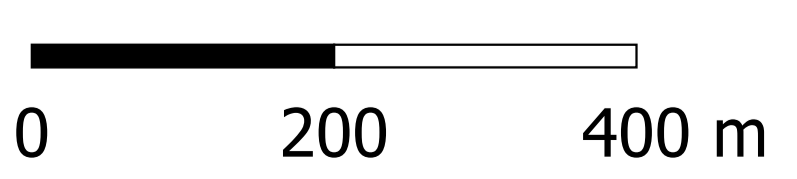


- granica obszaru rewitalizacji
- granica obszaru zdegradowanego

Obszar 6 oraz obszar 8

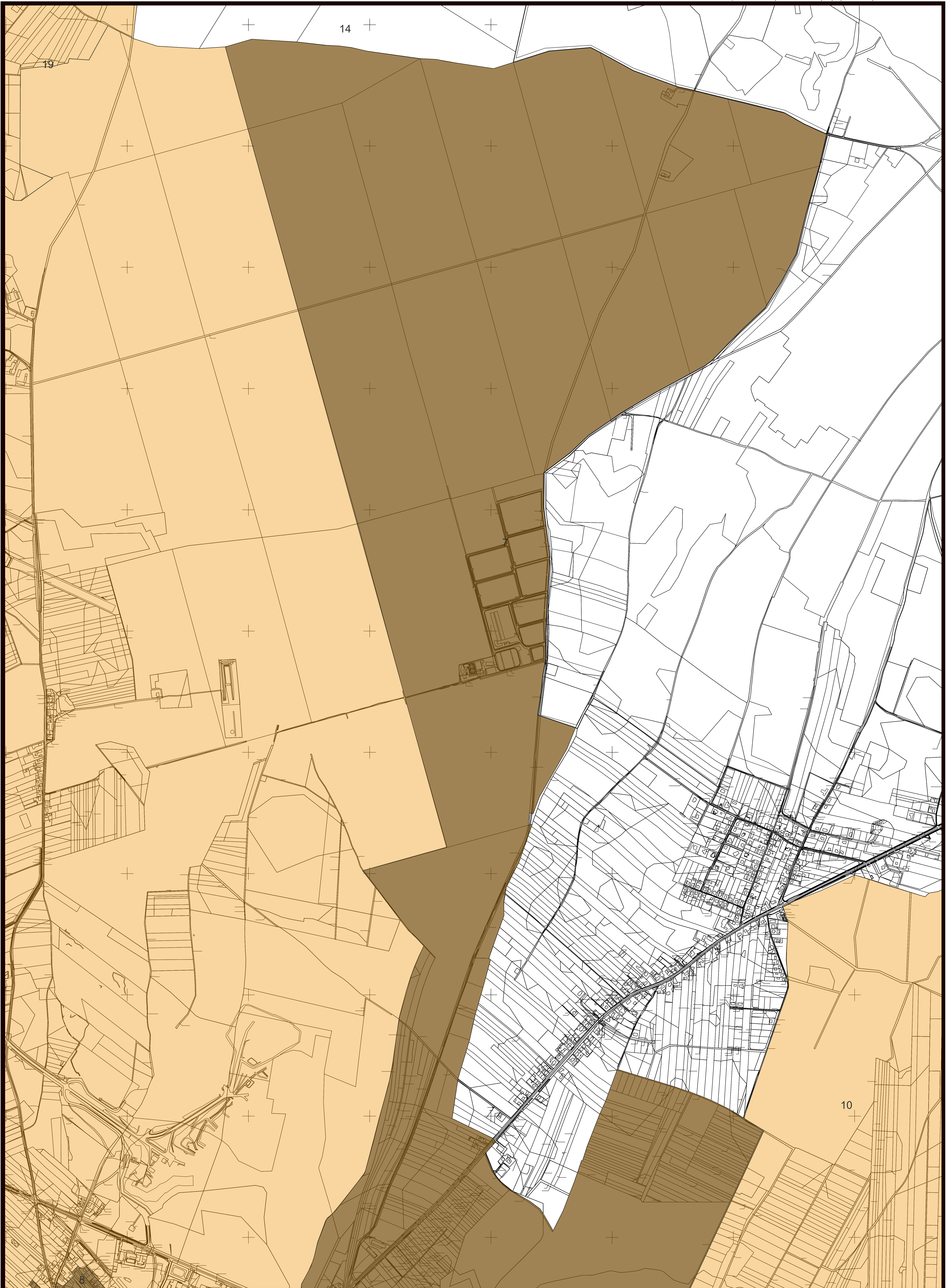


1:5 000

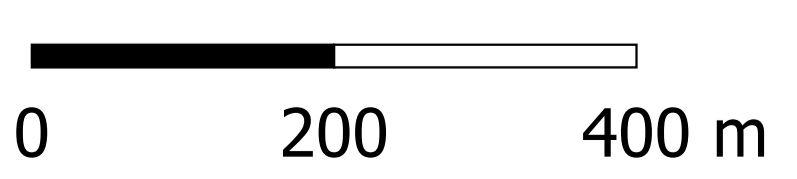


- granica obszaru rewitalizacji
- granica obszaru zdegradowanego

Obszar 7 cz. I



1:5 000



- granica obszaru rewitalizacji
- granica obszaru zdegradowanego

Obszar 7 cz. II